



**КОМИТЕТ ИМУЩЕСТВЕННЫХ ОТНОШЕНИЙ
АДМИНИСТРАЦИИ ПЕРМСКОГО МУНИЦИПАЛЬНОГО РАЙОНА**

РАСПОРЯЖЕНИЕ

08.09.2022

№ 3705

**О внесении изменений в
распоряжение комитета
имущественных отношений
администрации Пермского
муниципального района
от 12.05.2022 № 1831
«Об установлении
публичного сервитута на часть
земельных участков»**

В соответствии с Федеральным законом от 25.10.2001 № 137-ФЗ «О введении в действие Земельного кодекса Российской Федерации», пп. 5.5.3 п. 5.5 разд. 5 Положения о комитете имущественных отношений администрации Пермского муниципального района, утвержденного решением Земского Собрания Пермского муниципального района Пермского края от 22.12.2016 № 178, на основании ходатайства открытого акционерного общества «Межрегиональная распределительная сетевая компания Урала» (ИНН 6671163413, ОГРН 1056604000970) (далее - ОАО «МРСК Урала») от 09.08.2022 № 7326:

1. Внести в распоряжение Комитета имущественных отношений администрации Пермского муниципального района от 12.05.2022 № 1831 «Об установлении публичного сервитута на часть земельных участков» следующее изменение:

1.1. Пункт 1 читать в новой редакции: «1. Установить в интересах ОАО «МРСК Урала» публичный сервитут общей площадью 6220 кв.м. на часть земельных участков:

- с кадастровым номером 59:32:0800001:144, расположенный по адресу: Пермский край, Пермский район, Култаевское с/п, д. Полюдово, ул. Дачная, 17;
- с кадастровым номером 59:32:0800001:139, расположенный по адресу: Пермский край, Пермский район, Култаевское с/п, д. Полюдово;
- с кадастровым номером 59:32:0800001:108, расположенный по адресу: Пермский край, Пермский район, Култаевское с/п, д. Полюдово, ул. Дачная, 19;
- с кадастровым номером 59:32:0800001:71, расположенный по адресу: Пермский край, Пермский район, Култаевское с/п, д. Полюдово, ул. Дачная, 20;

- с кадастровым номером 59:32:0800001:109, расположенный по адресу: Пермский край, Пермский район, Култаевское с/п, д. Полюдово;
- с кадастровым номером 59:32:0800001:110, расположенный по адресу: Пермский край, Пермский район, Култаевское с/п, д. Полюдово;
- с кадастровым номером 59:32:0800001:4, расположенный по адресу: Пермский край, Пермский район, Култаевское с/п, д. Полюдово, ул. Дачная, 22;
- с кадастровым номером 59:32:0800001:82, расположенный по адресу: Пермский край, Пермский район, Култаевское с/п, д. Полюдово, ул. Дачная;
- с кадастровым номером 59:32:0800001:226, расположенный по адресу: Пермский край, Пермский район, Култаевское с/п, ур. Абрамовка;
- с кадастровым номером 59:32:0800001:112, расположенный по адресу: Пермский край, Пермский район, Култаевское с/п, д. Полюдово, ул. Дачная, 25;
- с кадастровым номером 59:32:3980009:699, расположенный по адресу: Пермский край, Пермский район, Култаевское с/п;
- с кадастровым номером 59:32:3980009:107, расположенный по адресу: Пермский край, Пермский район, Култаевское с/п, д. Чуваки;
- с кадастровым номером 59:32:0830001:13, расположенный по адресу: Пермский край, Пермский район, Култаевское с/п, д. Полюдово, ул. Дачная, 28;
- с кадастровым номером 59:32:3980009:5604, расположенный по адресу: Пермский край, Пермский район, Култаевское с/п, севернее д. Полюдово;
- с кадастровым номером 59:32:0830001:15, расположенный по адресу: Пермский край, Пермский район, Култаевское с/п, д. Чащевка;
- с кадастровым номером 59:32:0830001:31, расположенный по адресу: Пермский край, Пермский район, Култаевское с/п, д. Чуваки, ул. Деревенская, з/у 4;
- с кадастровым номером 59:32:0830001:14, расположенный по адресу: Пермский край, Пермский район, Култаевское с/п, д. Чуваки, ул. Деревенская, 5;
- с кадастровым номером 59:32:0830001:12, расположенный по адресу: Пермский край, Пермский район, Култаевское с/п, д. Полюдово, ул. Дачная, 32;
- с кадастровым номером 59:32:3980009:1757, расположенный по адресу: Пермский край, Пермский район, Култаевское с/п, примерно в 0,07 км от по направлению на запад от д. Абрамовка;
- с кадастровым номером 59:32:3980009:1760, расположенный по адресу: Пермский край, Пермский район, Култаевское с/п, д. Полюдово;
- с кадастровым номером 59:32:3980009:118, расположенный по адресу: Пермский край, Пермский район, Култаевское с/п, д. Полюдово;
- с кадастровым номером 59:32:0000000:84, расположенный по адресу: Пермский край, Пермский район, Култаевское с/п, а\д "Кичаново - Полюдово-Дикая Гарь - войсковая часть 54090".

Срок: 49 лет.

Цель: Для размещения объекта электросетевого хозяйства «ВЛ-0,4 кВ

Ф. 1 от ТП-47329».».

1.2. Приложение к распоряжению № 1831 от 12.05.2022 изложить в новой редакции согласно приложения к настоящему распоряжению.

2. Настоящее распоряжение вступает в силу со дня его подписания.

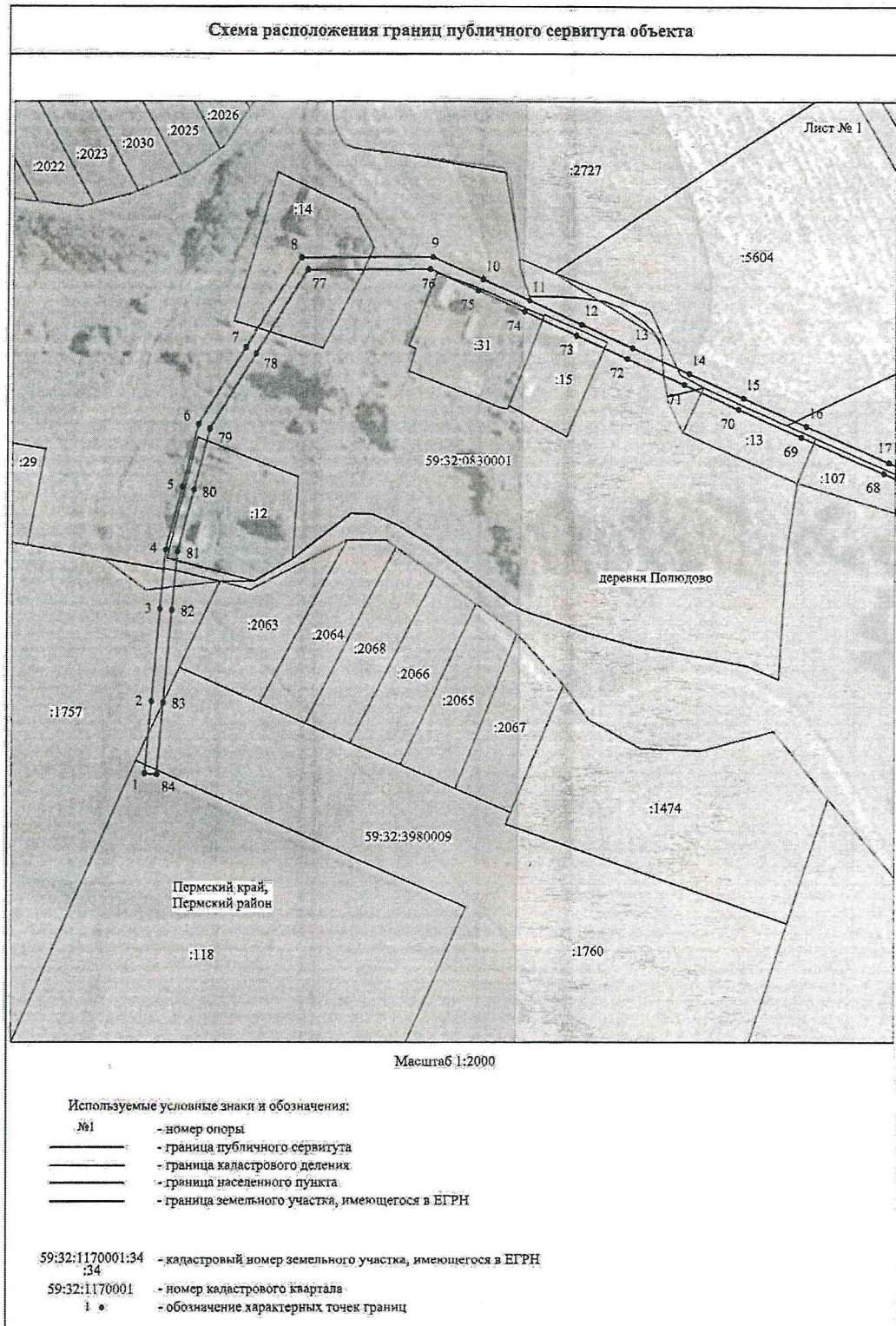
3. Контроль исполнения настоящего распоряжения оставляю за собой.

Председатель комитета

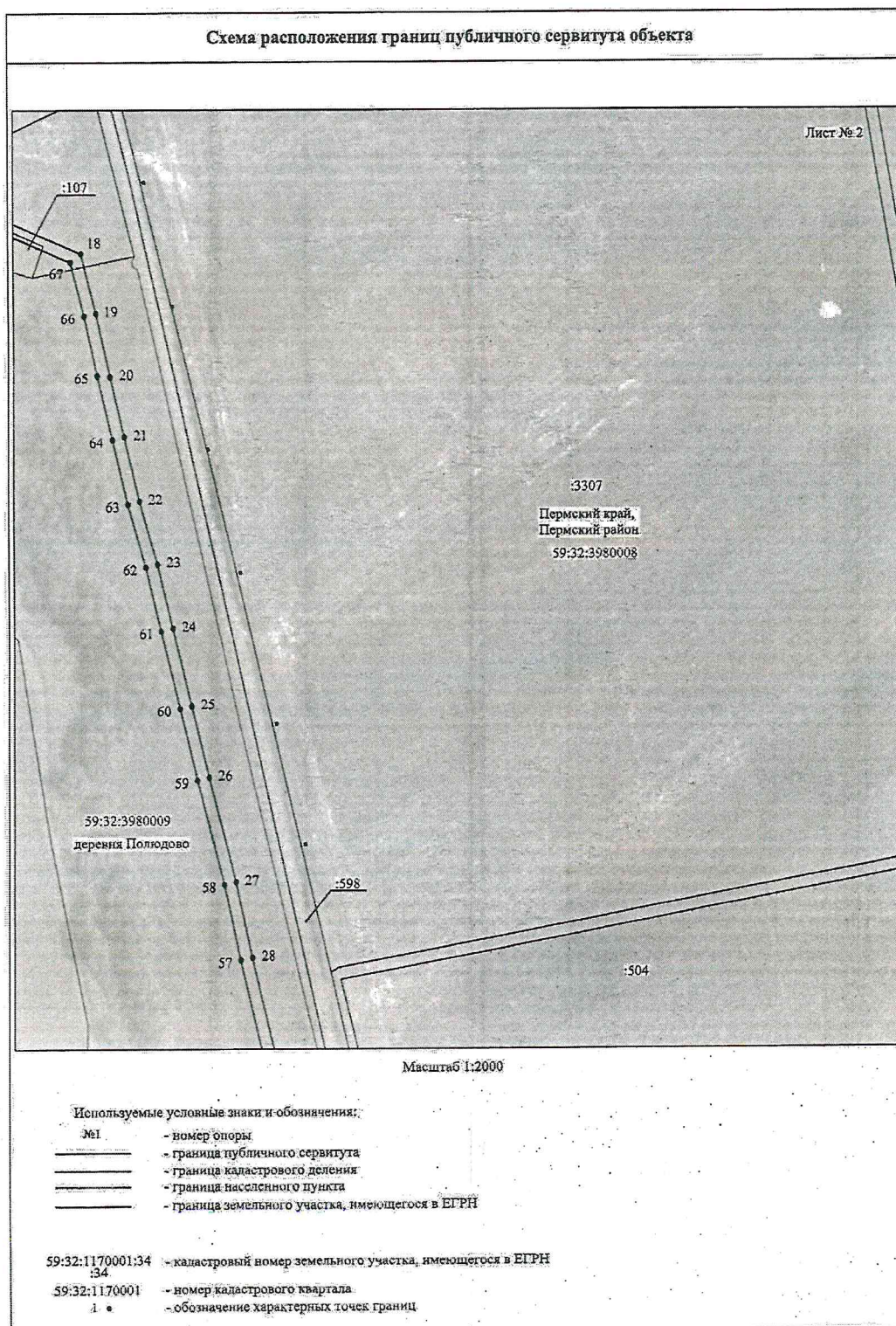


Д.В. Ракицкий

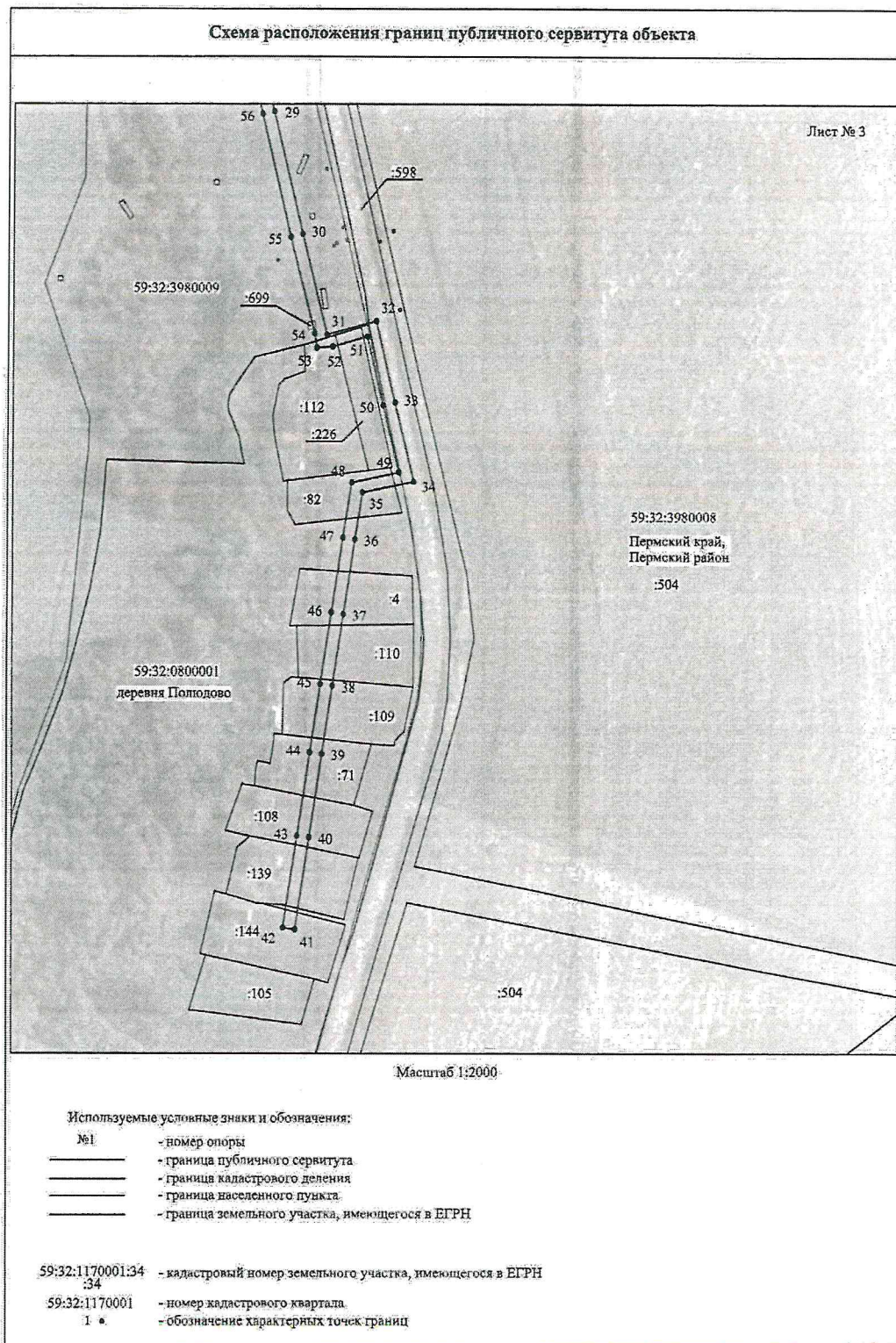
Приложение № 1
к распоряжению
комитета имущественных
отношений администрации
Пермского муниципального района
от 08.09.2022 № 3705



Приложение № 2
 к распоряжению
 комитета имущественных
 отношений администрации
 Пермского муниципального района
 от 08.09.2022 № 3705



Приложение № 3
к распоряжению
комитета имущественных
отношений администрации
Пермского муниципального района
от 08.09.2022 № 3705



Приложение № 4
к распоряжению
комитета имущественных
отношений администрации
Пермского муниципального района
от 08.09.2022 № 3705

ОПИСАНИЕ МЕСТОПОЛОЖЕНИЯ ГРАНИЦ

Публичный сервитут для размещения объекта электросетевого хозяйства «ВЛ-0,4КВ Ф.1 от ТП-47329»:

(наименование объекта, местоположение границ которого описано (далее - объект)

Раздел 1

Сведения об объекте

Сведения об объекте		
№ п/п	Характеристики объекта	Описание характеристик
1	2	3
1	Местоположение объекта	Пермский край, Пермский район.
2	Площадь объекта +/- величина погрешности определения площади (Р+/- Дельта Р)	6220 кв.м ± 17 кв.м
3	Иные характеристики объекта.	Публичный сервитут для размещения объекта электросетевого хозяйства «ВЛ-0,4КВ Ф.1 от ТП-47329» на срок 49 лет

Приложение № 5
к распоряжению
комитета имущественных
отношений администрации
Пермского муниципального района
от 08.09.2022 № 3705

Раздел 2

Сведения о местоположении границ объекта					
1. Система координат <u>МСК-59, зона 2</u>					
2. Сведения о характерных точках границ объекта					
Обозначение характерных точек границ	Координаты, м		Метод определения координат характерной точки	Средняя квадратическая погрешность положения характерной точки (М), м	Описание обозначения точки на местности (при наличии)
	X	Y			
1	2	3	4	5	6
1	499792.82	2216441.16	Метод спутниковых геодезических измерений (определений)	0.10	—
2	499822.68	2216443.92	Метод спутниковых геодезических измерений (определений)	0.10	—
3	499860.72	2216447.43	Метод спутниковых геодезических измерений (определений)	0.10	—
4	499885.64	2216449.73	Метод спутниковых геодезических измерений (определений)	0.10	—
5	499912.22	2216456.54	Метод спутниковых геодезических измерений (определений)	0.10	—
6	499938.56	2216463.29	Метод спутниковых геодезических измерений (определений)	0.10	—
7	499970.24	2216483.00	Метод спутниковых геодезических измерений (определений)	0.10	—
8	500007.01	2216505.88	Метод спутниковых геодезических измерений (определений)	0.10	—
9	500007.27	2216559.93	Метод спутниковых геодезических измерений (определений)	0.10	—
10	499997.97	2216580.65	Метод спутниковых геодезических измерений (определений)	0.10	—
11	499989.31	2216599.96	Метод спутниковых геодезических измерений (определений)	0.10	—
12	499979.51	2216621.81	Метод спутниковых геодезических измерений (определений)	0.10	—
13	499969.90	2216643.23	Метод спутниковых геодезических измерений (определений)	0.10	—
14	499959.16	2216667.17	Метод спутниковых геодезических измерений (определений)	0.10	—
15	499949.03	2216689.75	Метод спутниковых геодезических измерений (определений)	0.10	—
16	499937.46	2216715.56	Метод спутниковых геодезических измерений (определений)	0.10	—
17	499922.43	2216749.06	Метод спутниковых геодезических измерений (определений)	0.10	—
18	499908.81	2216779.43	Метод спутниковых геодезических измерений (определений)	0.10	—
19	499883.86	2216785.44	Метод спутниковых геодезических измерений (определений)	0.10	—
20	499857.67	2216791.16	Метод спутниковых геодезических измерений (определений)	0.10	—
21	499832.97	2216797.02	Метод спутниковых геодезических измерений (определений)	0.10	—
22	499806.26	2216803.26	Метод спутниковых геодезических измерений (определений)	0.10	—
23	499780.07	2216810.67	Метод спутниковых геодезических измерений (определений)	0.10	—
24	499753.24	2216816.92	Метод спутниковых геодезических измерений (определений)	0.10	—
25	499720.63	2216824.77	Метод спутниковых геодезических измерений (определений)	0.10	—
26	499690.97	2216831.92	Метод спутниковых геодезических измерений (определений)	0.10	—
27	499647.33	2216843.14	Метод спутниковых геодезических измерений (определений)	0.10	—
28	499615.98	2216849.98	Метод спутниковых геодезических измерений (определений)	0.10	—
29	499575.00	2216859.65	Метод спутниковых геодезических измерений (определений)	0.10	—
30	499524.34	2216871.61	Метод спутниковых геодезических измерений (определений)	0.10	—
31	499483.03	2216881.90	Метод спутниковых геодезических измерений (определений)	0.10	—
32	499488.62	2216902.19	Метод спутниковых геодезических измерений (определений)	0.10	—
33	499455.52	2216909.94	Метод спутниковых геодезических измерений (определений)	0.10	—
34	499422.42	2216917.68	Метод спутниковых геодезических измерений (определений)	0.10	—
35	499417.84	2216896.82	Метод спутниковых геодезических измерений (определений)	0.10	—
36	499398.15	2216893.83	Метод спутниковых геодезических измерений (определений)	0.10	—
37	499367.36	2216889.17	Метод спутниковых геодезических измерений (определений)	0.10	—
38	499338.47	2216884.79	Метод спутниковых геодезических измерений (определений)	0.10	—
39	499310.65	2216880.57	Метод спутниковых геодезических измерений (определений)	0.10	—
40	499276.03	2216875.33	Метод спутниковых геодезических измерений (определений)	0.10	—
41	499238.52	2216869.63	Метод спутниковых геодезических измерений (определений)	0.10	—
42	499239.27	2216864.69	Метод спутниковых геодезических измерений (определений)	0.10	—
43	499276.78	2216870.38	Метод спутниковых геодезических измерений (определений)	0.10	—
44	499311.40	2216875.63	Метод спутниковых геодезических измерений (определений)	0.10	—
45	499339.22	2216879.85	Метод спутниковых геодезических измерений (определений)	0.10	—
46	499368.11	2216884.23	Метод спутниковых геодезических измерений (определений)	0.10	—
47	499398.90	2216888.89	Метод спутниковых геодезических измерений (определений)	0.10	—
48	499421.99	2216892.39	Метод спутниковых геодезических измерений (определений)	0.10	—

Приложение № 6
к распоряжению
комитета имущественных
отношений администрации
Пермского муниципального района
от 08.09.2022 № 3705

49	499426.22	2216911.66	Метод спутниковых геодезических измерений (определений)	0.10	—
50	499454.38	2216905.06	Метод спутниковых геодезических измерений (определений)	0.10	—
51	499482.35	2216898.52	Метод спутниковых геодезических измерений (определений)	0.10	—
52	499478.21	2216884.23	Метод спутниковых геодезических измерений (определений)	0.10	—
53	499477.66	2216877.70	Метод спутниковых геодезических измерений (определений)	0.10	—
54	499483.59	2216876.75	Метод спутниковых геодезических измерений (определений)	0.10	—
55	499523.15	2216866.75	Метод спутниковых геодезических измерений (определений)	0.10	—
56	499573.85	2216854.79	Метод спутниковых геодезических измерений (определений)	0.10	—
57	499614.88	2216845.10	Метод спутниковых геодезических измерений (определений)	0.10	—
58	499646.17	2216838.27	Метод спутниковых геодезических измерений (определений)	0.10	—
59	499689.77	2216827.06	Метод спутниковых геодезических измерений (определений)	0.10	—
60	499719.46	2216819.91	Метод спутниковых геодезических измерений (определений)	0.10	—
61	499752.09	2216812.04	Метод спутниковых геодезических измерений (определений)	0.10	—
62	499778.82	2216805.83	Метод спутниковых геодезических измерений (определений)	0.10	—
63	499805.01	2216798.42	Метод спутниковых геодезических измерений (определений)	0.10	—
64	499831.83	2216792.15	Метод спутниковых геодезических измерений (определений)	0.10	—
65	499858.04	2216785.88	Метод спутниковых геодезических измерений (определений)	0.10	—
66	499882.75	2216780.56	Метод спутниковых геодезических измерений (определений)	0.10	—
67	499905.25	2216775.14	Метод спутниковых геодезических измерений (определений)	0.10	—
68	499917.87	2216747.00	Метод спутниковых геодезических измерений (определений)	0.10	—
69	499932.90	2216713.50	Метод спутниковых геодезических измерений (определений)	0.10	—
70	499944.47	2216687.71	Метод спутниковых геодезических измерений (определений)	0.10	—
71	499954.60	2216665.13	Метод спутниковых геодезических измерений (определений)	0.10	—
72	499965.34	2216641.18	Метод спутниковых геодезических измерений (определений)	0.10	—
73	499974.95	2216619.75	Метод спутниковых геодезических измерений (определений)	0.10	—
74	499984.75	2216597.91	Метод спутниковых геодезических измерений (определений)	0.10	—
75	499993.41	2216578.60	Метод спутниковых геодезических измерений (определений)	0.10	—
76	500002.26	2216558.87	Метод спутниковых геодезических измерений (определений)	0.10	—
77	500002.02	2216508.67	Метод спутниковых геодезических измерений (определений)	0.10	—
78	499967.60	2216487.25	Метод спутниковых геодезических измерений (определений)	0.10	—
79	499936.57	2216467.94	Метод спутниковых геодезических измерений (определений)	0.10	—
80	499910.98	2216461.38	Метод спутниковых геодезических измерений (определений)	0.10	—
81	499884.78	2216454.67	Метод спутниковых геодезических измерений (определений)	0.10	—
82	499860.27	2216452.41	Метод спутниковых геодезических измерений (определений)	0.10	—
83	499822.22	2216448.90	Метод спутниковых геодезических измерений (определений)	0.10	—
84	499792.35	2216446.14	Метод спутниковых геодезических измерений (определений)	0.10	—
1	499792.82	2216441.16	Метод спутниковых геодезических измерений (определений)	0.10	—

3. Сведения о характерных точках части (частей) границы объекта

Обозначение характерных точек части границы	Координаты, м		Метод определения координат характерной точки	Средняя квадратическая погрешность положения характерной точки (М), м	Описание обозначения точки на местности (при наличии)
	X	Y			
1	2	3	4	5	6
—	—	—	—	—	—

